

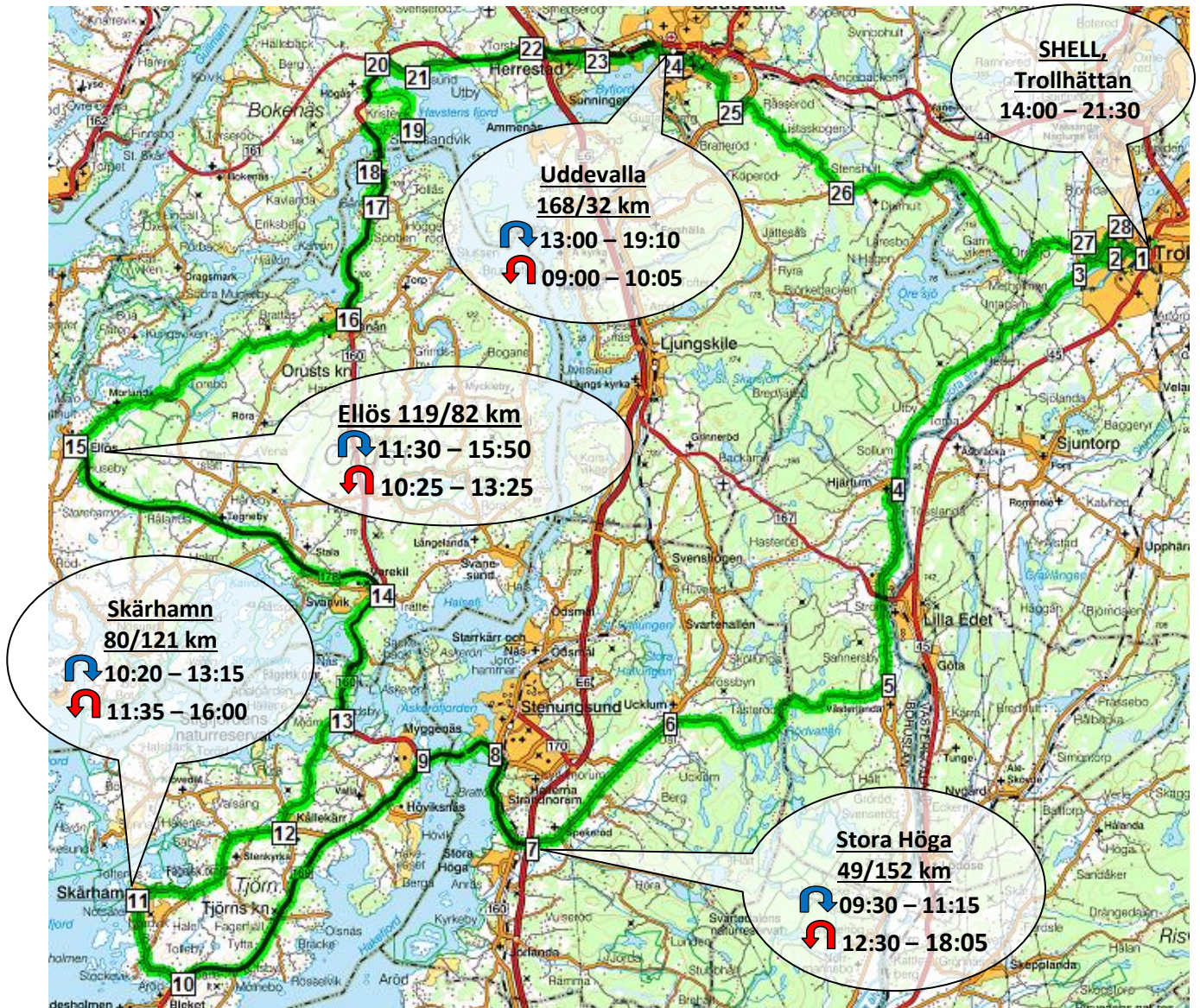


Startplats
Trollhättan

Brevet 200k #3 "Orust Tjörn Rundan" CK Distans



Översigtskartan – Hela banan...  = H, Högervarv  = V, Vänstervarv



Startplats
Trollhättan

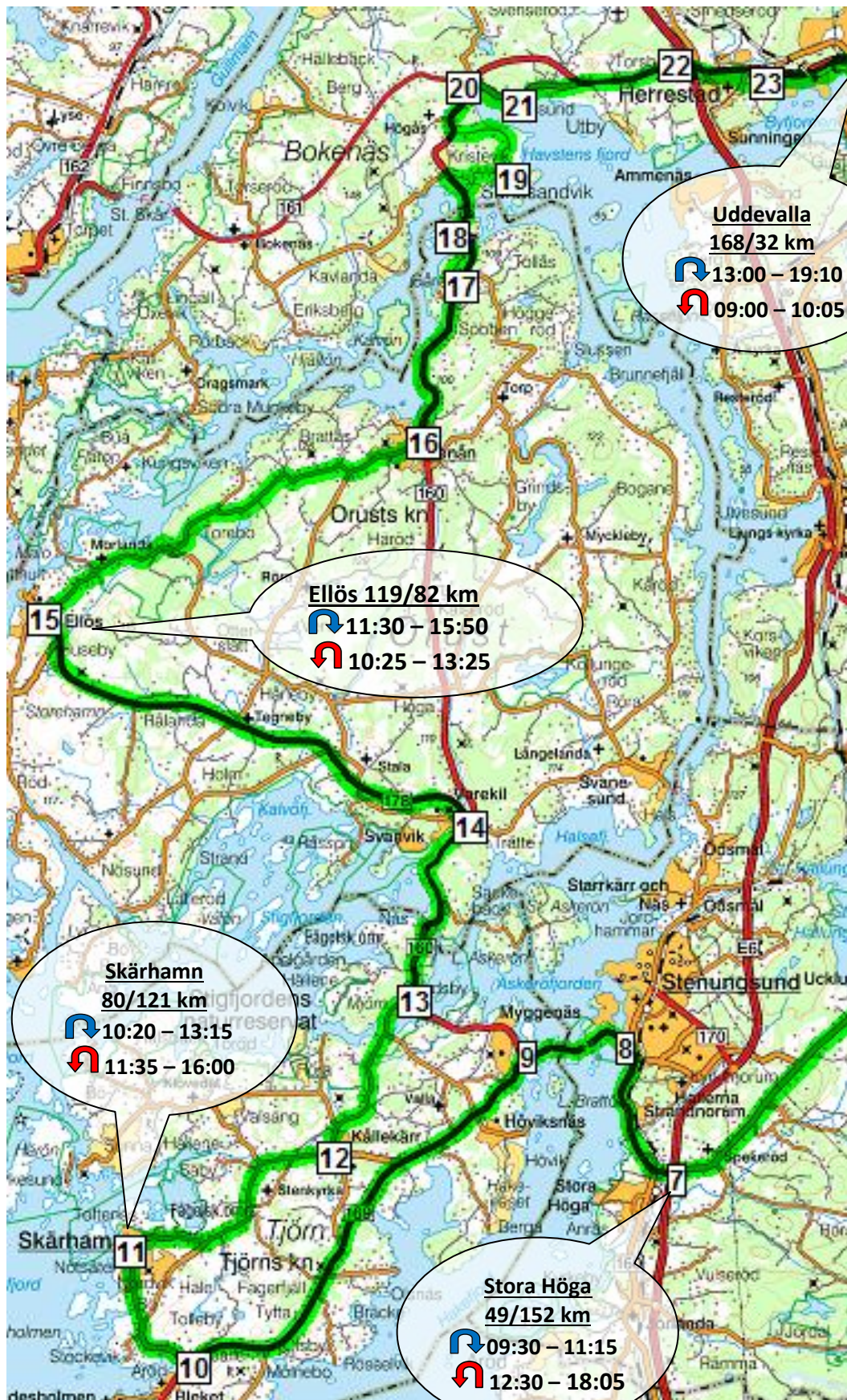
Brevet 200k #3 "Orust Tjörn Rundan" CK Distans



Detaljarta – Västra delen.

 = H, Högervarv

 = V, Vänstervarv



Startplats
Trollhättan

Brevet 200k #3

"Orust Tjörn Rundan"

CK Distans



Detalj-karta – Östra delen.

 = H, Högervarv

 = V, Vänstervarv




Startplats
Trollhättan

Brevet 200k #3
"Orust Tjörn Rundan" 
CK Distans



Kontrolltider för Högervarav 

RV BRM 200k Trollhättan #1 H (GPSies)						
Orust Tjörn Rundan			Centrum, Trollhättan		Starttid:	08:00
Ort Plats	Karta nr	Avst. [km]	Total [km]	Min tid	Audax tid *	Max tid
SHELL, Gärdhemsv 25	1	0	0	08:00	08:00	08:00
Kraftverksdamman	2	2,1	2			
Hjärtum	4	15,9	18			
Västerlanda	5	9,7	28	08:48	09:13	09:50
Ucklum	6	12,5	40			
STORA HÖGA (Spekeröd)	7	8,7	49	09:30	10:10	11:15
Stenungsund	8	5,7	55			
Myggenäs	9	3,8	58			
Aröd	10	16,1	75			
SKÄRHAMN	11	5	80	10:20	11:32	13:15
Källekärr	12	8,6	88			
Sundsby	13	6,4	95	10:46	12:12	14:18
Varekil	14	6,9	101			
ELLÖS	15	17,2	119	11:30	13:16	15:50
Henån	16	15,4	134			
Vindö	18	8,6	143			
Sundsandvik (camping)	19	5,2	148	12:20	14:34	17:51
Rotviksbro	20	5,3	153			
Torp	22	7,5	161			
Uddevallå	24	7,6	168	13:00	15:28	19:10
Råsseröd	25	4,9	173			
Stenshult	26	7,5	181			
Björndalen	27	14,9	196			
SHELL, Gärdhemsv 25	1	5	201	14:00	16:54	21:30

Stämpel / Kontroll platser med **öppnings** och **stängningstider** är markerade med **FET stil**
Anmälan öppen från 30 min till 10 min före start **Kom i god tid!**
Startavgift: 100 SEK **Medalj:** 50 SEK
* Audax tid motsvarar en snittfart på **22,5 km/h**, till detta kommer ev stopp o raster
Info: Jan-Erik Berggren, mobil: 0723 767530 **Arrangör:** Randonneur Väst / CK Distans


Sök efter ruten, RV BRM 200k Trollhättan #3 H , på www.GPSies.com

Startplats
Trollhättan

Brevet 200k #3
”Orust Tjörn Rundan” 
CK Distans



Kontrolltider för Vänstervarv 

RV BRM 200k Trollhättan #1 V (GPSies)						
Orust Tjörn Rundan			Centrum, Trollhättan		Starttid:	08:00
Ort Plats	Karta nr	Avst. [km]	Total [km]	Min tid	Audax tid *	Max tid
SHELL, Gärdhemsv 25	1	0	0	08:00	08:00	08:00
Björndalen	27	5	5			
Stenshult	26	14,9	20			
Råsseröd	25	7,5	27			
Uddevalla	24	4,9	32	09:00	09:26	10:05
Torp	22	7,6	40			
Rotviksbro	20	7,5	47			
Sundsandvik (camping)	18	5,3	53	09:33	10:20	11:30
Vindö	17	5,2	58			
Henån	16	8,6	67			
ELLÖS	15	15,4	82	10:25	11:38	13:25
Varekil	14	17,2	99			
Sundsby	13	6,9	106	11:07	12:42	15:04
Källekärr	12	6,4	112			
SKÄRHAMN	11	8,6	121	11:35	13:22	16:00
Aröd	10	5	126			
Myggenäs	9	16,1	142			
Stenungsund	8	3,8	146			
STORA HÖGA (Spekeröd)	7	5,7	152	12:30	14:44	18:00
Ucklum	6	8,7	160			
Västerlanda	5	12,5	173	13:04	15:40	19:31
Hjärtum	4	9,7	183			
Kraftverksdamman	2	15,9	198			
SHELL, Gärdhemsv 25	1	2,1	201	14:00	16:54	21:30

Stämpel / Kontroll platser med **öppnings** och **stängningstider** är markerade med **FET stil**
Anmälan öppen från 30 min till 10 min före start **Kom i god tid!**
Startavgift: 100 SEK **Medalj:** 50 SEK
* Audax tid motsvarar en snittfart på **22,5 km/h**, till detta kommer ev stopp o raster
Info: Jan-Erik Berggren, mobil: 0723 767530 **Arrangör:** Randonneur Väst / CK Distans

Sök efter ruten, RV BRM 200k Trollhättan #3 V , på www.GPSies.com