



Startplats
Trollhättan

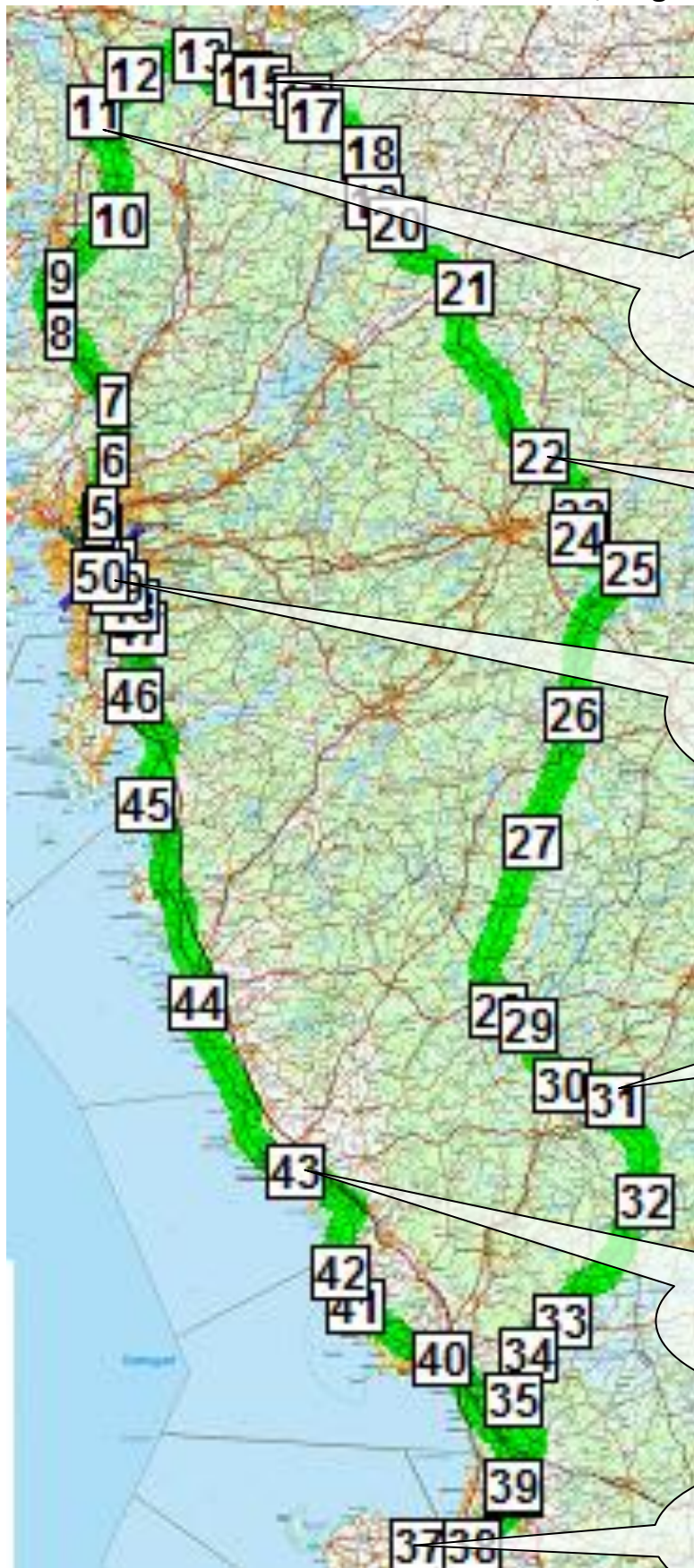
Brevet 600k #2

"Västkusten Upp o Ner"



CK Distans







Översigtskartan – Hela banan...  = H, Högervarv  = V, Vänstervarv







Trollhättan, SHELL
Gårdhems 25
Sönd 02:50 – 24:00



Ljungskile 569/ 35 km
 01:45 – 21:55
 09:05 – 10:45

Fristad 81/523 km
 10:25 – 13:25
 00:15 – 18:50

Mölnadal 485/ 119 km
 22:55 – 16:15
 11:30 – 15:55

Hyltebruk 207/397 km
 14:05 – 21:45
 20:05 – 10:25

Falkenberg 384/220 km
 19:40 – 09:35
 14:30 – 22:40

Båstad 297/307 km
 16:55 – 03:45
 17:15 – 04:25

Startplats
Trollhättan

Brevet 600k #2

"Västkusten Upp o Ner"

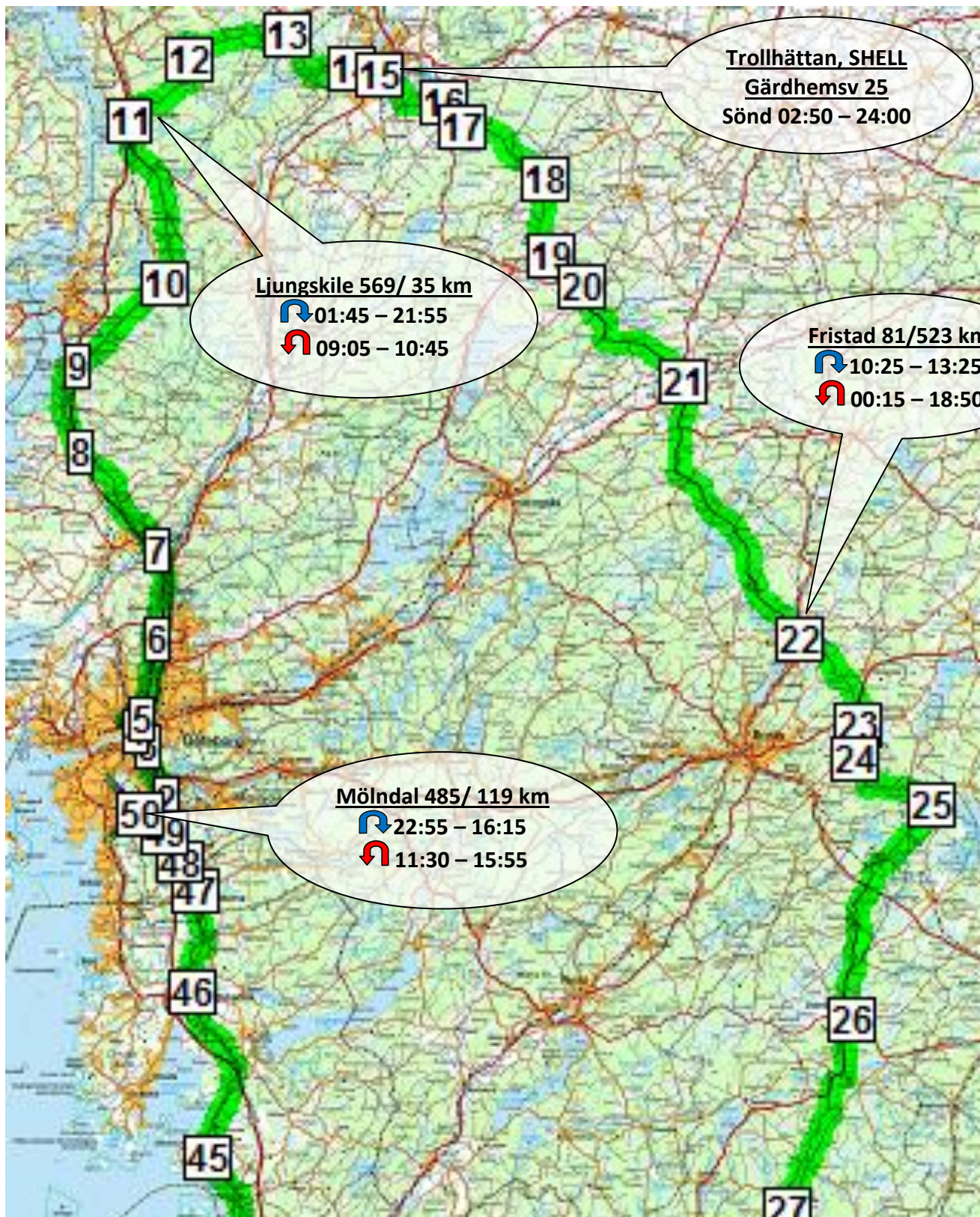
CK Distans



Detaljarta – Norra delen.

 = H, Högervarv

 = V, Vänstervarv



Startplats
Trollhättan

Brevet 600k #2

"Västkusten Upp o Ner"

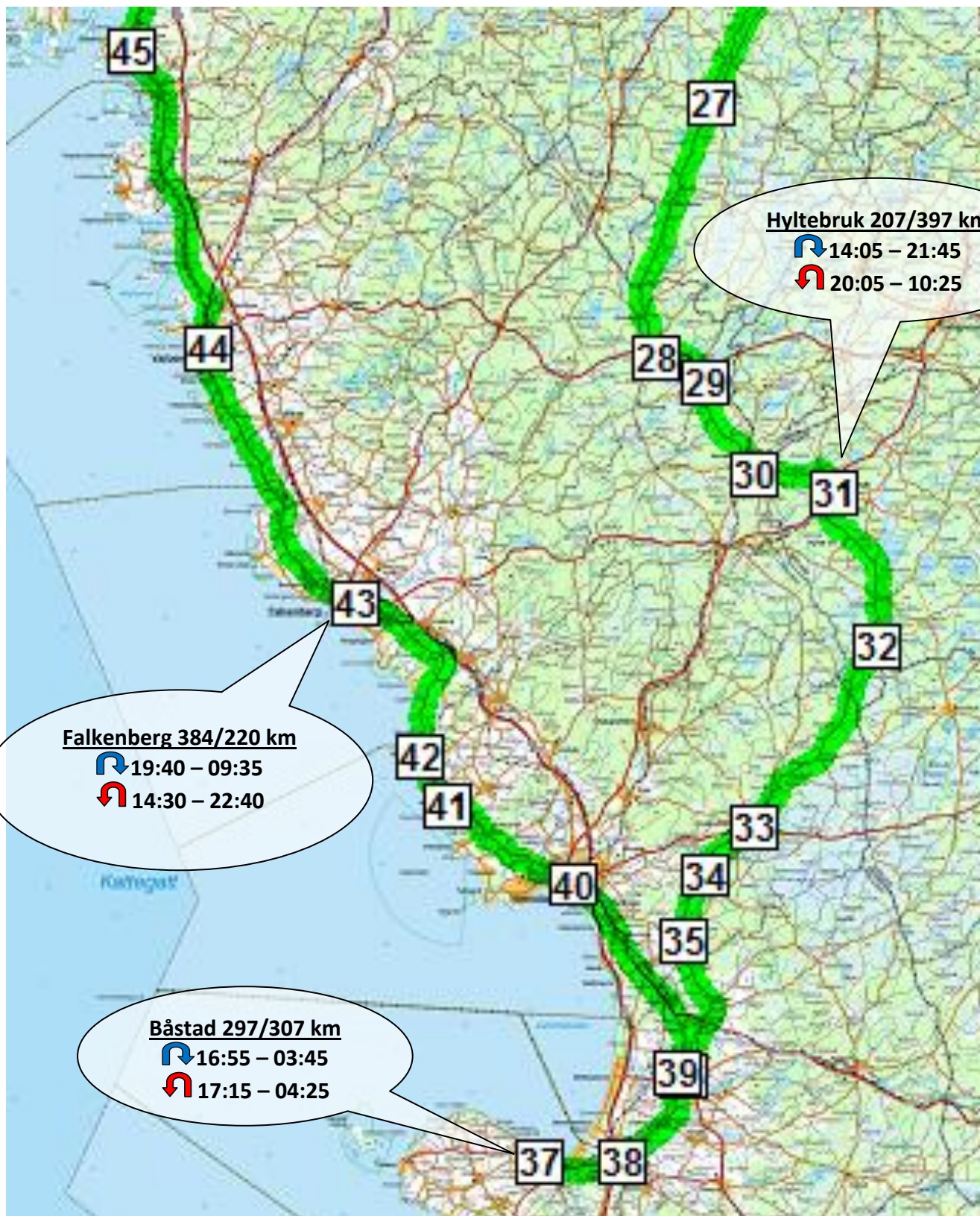
CK Distans



Detaljarta – Södra delen.

 = H, Högervarv

 = V, Vänstervarv



Startplats
Trollhättan

Brevet 600k #2

"Västkusten Upp o Ner"

CK Distans



Kontrolltider för Högervarav

RV BRM 600k Trollhättan #2 H (GPSies)						
Västkusten Upp o Ner		 Centrum, Trollhättan		Starttid: 08:00		
Ort Plats	Karta nr	Avst. [km]	Total [km]	Min tid	Audax tid *	Max tid
SHELL, Gärdhems 25	15	0	0	08:00	08:00	09:00
Väne-Åsaka	17	11,5	12			
Stora Melby	19	18,4	30	08:52	09:19	10:29
Vårgårda	21	21,7	52			
Fristad	22	29,5	81	10:25	11:36	13:25
Dannike	25	25,9	107			
Svenljunga	26	24,5	132	11:52	13:50	16:47
Östra Frölunda	27	19,3	151			
Ätran	28	27	178			
Hyltebruk	31	28,7	207	14:05	17:10	21:45
Femsjö	32	14,7	221			
Simlångsdalen	33	24,4	246	15:17	18:54	00:23
Laholm	36	30,7	276			
Båstad, Hotell Skansen	37	20,5	297	16:55	21:11	03:45
Östra Karup	38	7,9	305			
Laholm	39	12,6	317			
Halmstad	40	23,1	340	18:15	23:07	06:42
Steninge	42	21,2	362			
Falkenberg	43	22,4	384	19:40	01:04	09:35
Varberg	44	29,2	413	20:33	02:21	11:33
Åsa	45	31,5	445			
Kungsbacka	46	18,1	463	22:12	04:34	14:52
Lindome	47	10,5	473			
Källered	48	3,4	477			
Möln dal, STATOIL, Fässberg	50	8	485	22:55	05:32	16:15
Möln dal	2	3,5	488			
Ullevi	3	5,9	494			
Götaälvsbron	4	1,6	496	23:18	06:01	17:03
Brunnsbo	5	2,4	498			
Kärra	6	9	507			
Kungälv	7	9,4	517	00:00	06:57	18:27
Kode	8	12,2	529			
Stora Höga	9	9,9	539	00:44	07:56	19:55
Ucklum	10	12,4	551			
Ljungskile	11	17,9	569	01:45	09:17	21:55
Vassbo, Köperöd	12	11,9	581			
Sågån, Långås	13	9,3	590			
SHELL, Gärdhems 25	15	14,3	604	02:50	10:51	23:59

Stämpel / Kontroll platser med öppnings och stängningstider är markerade med FET stil
Anmälan öppen från 30 min till 10 min före start **Kom i god tid!**
 Startavgift: 100 SEK Medalj: 50 SEK
 * Audax tid motsvarar en snittfart på 22,5 km/h, till detta kommer ev stopp o raster
 Info: Jan-Erik Berggren, mobil: 0723 767530 **Arrangör:** Randonneur Väst / CK Distans

Startplats
Trollhättan

Brevet 600k #2
"Västkusten Upp o Ner" 
CK Distans



Kontrolltider för Vänstervarv 

Under framtagning