

Startplats
Möln dal

Brevet 400k #3

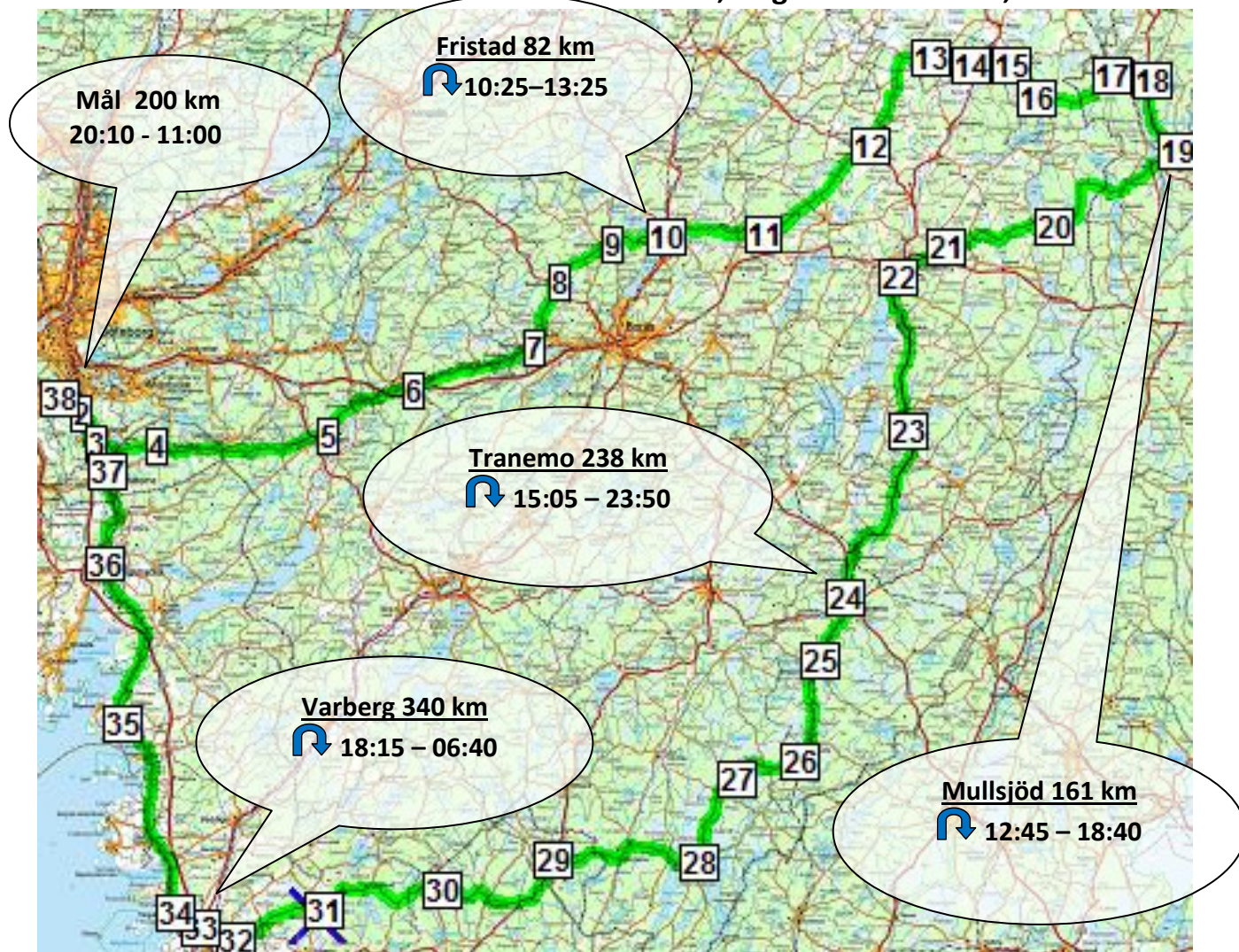
Fristad, Mullsjö, Tranemo, Varberg 

Randonneur Väst

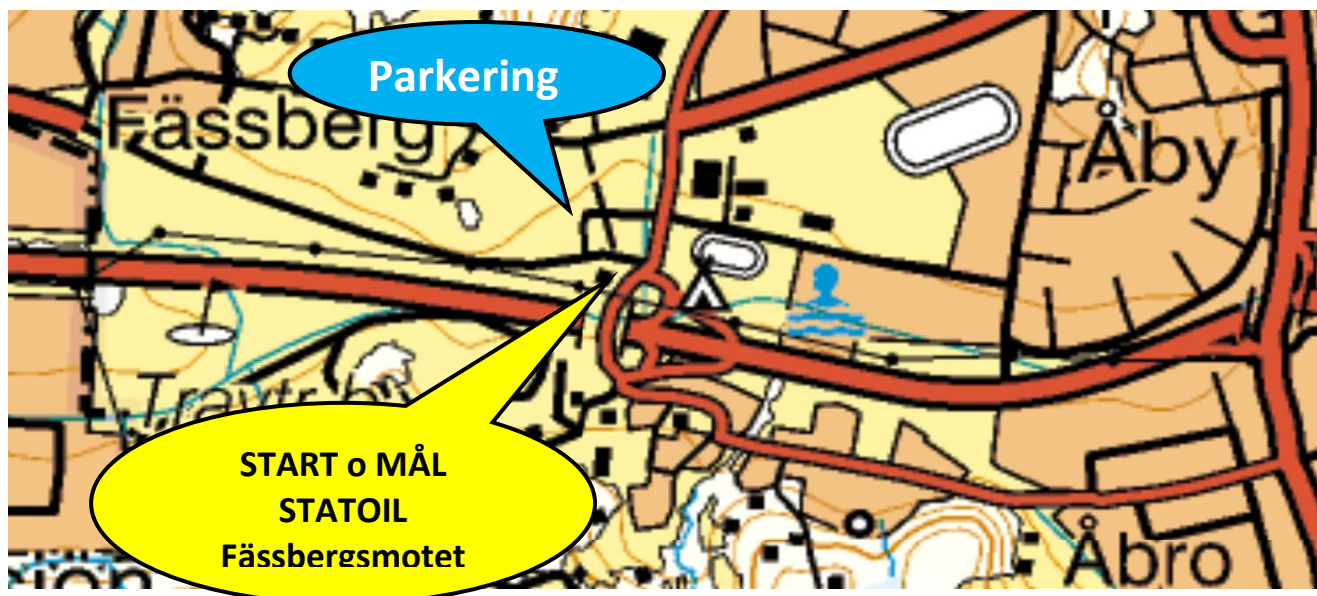


Översigtskartan – Hela banan

 = H, Högervarv  = V, Vänstervarv



Parkering hos Easy Laser, hörnet Alfagatan/Betagatan



Startplats
Möln dal

Brevet 400k #3

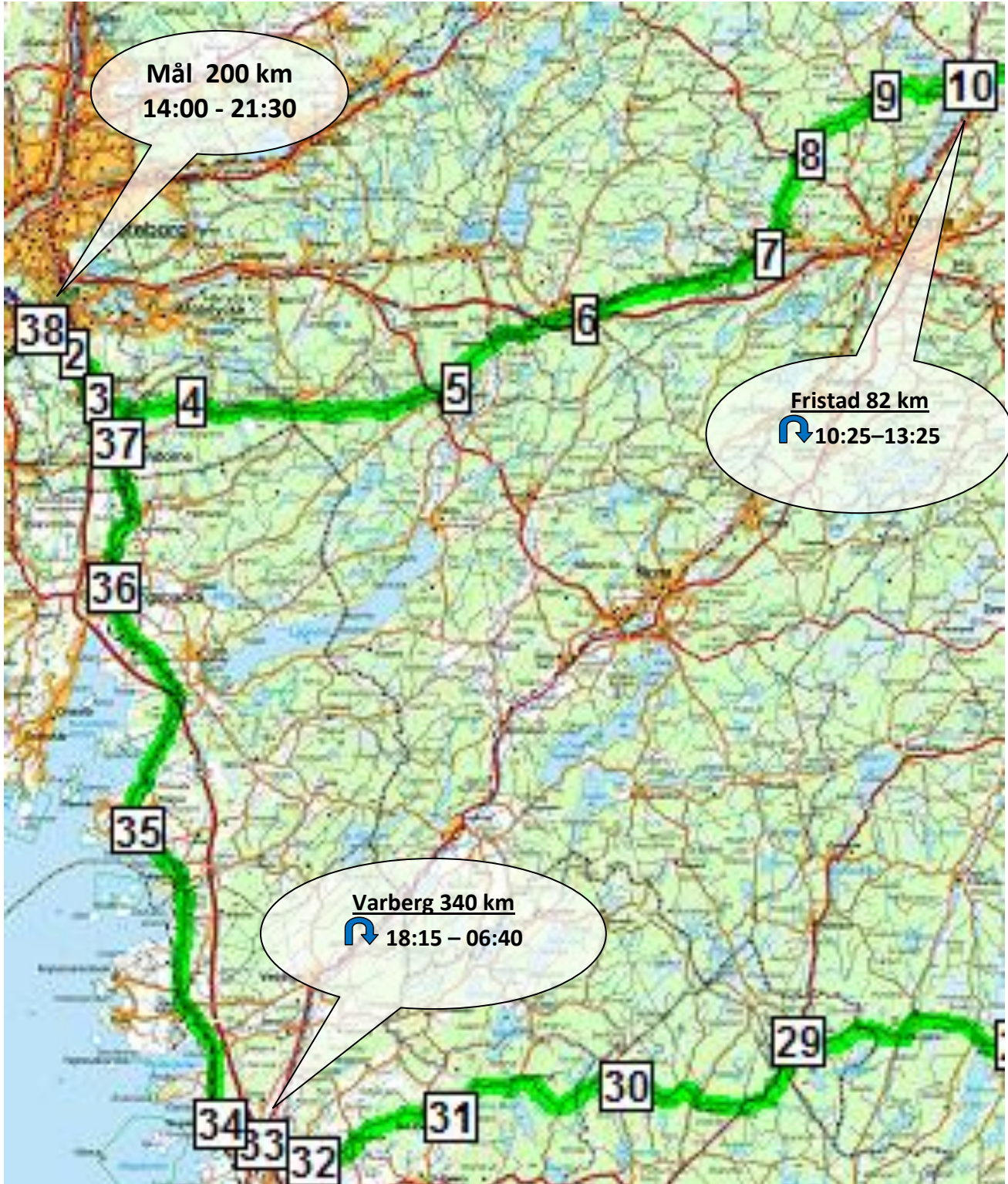
Fristad, Mullsjö, Tranemo, Varberg 

Randonneur Väst



Detalj karta – Västra delen.

 = H, Högervarv  = V, Vänstervarv



Startplats
Möln dal

Brevet 400k #3

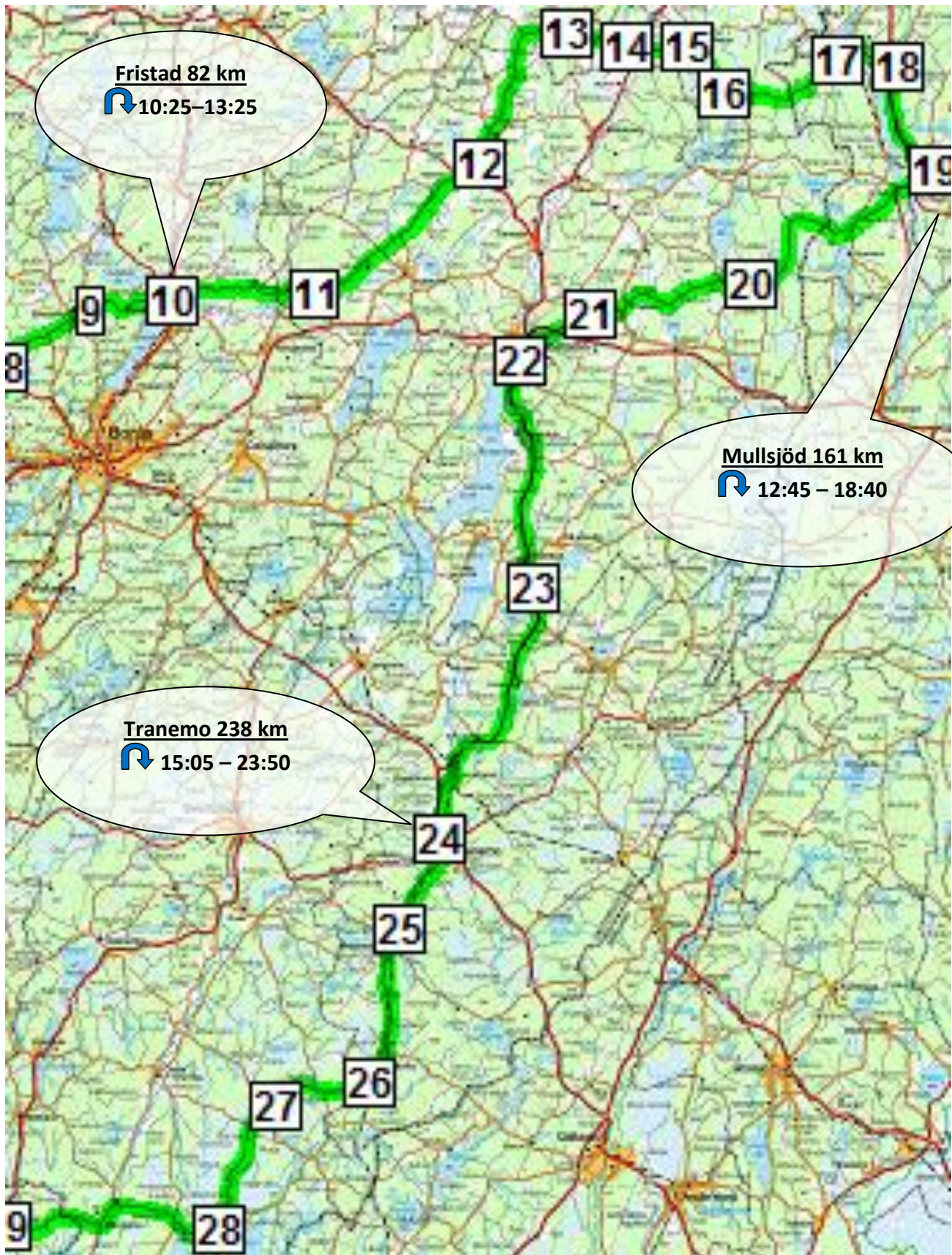
Fristad, Mullsjö, Tranemo, Varberg 

Randonneur Väst



Detalj karta – Östra delen.

 = H, Högervarv  = V, Vänstervarv



Startplats
Möndal

Brevet 400k #3
Fristad, Mullsjö, Tranemo, Varberg 
Randonneur Väst



Kontrolltider för Högervarav 

| RV BRM 400k Möndal #4 H (GPSies) | | | | | | |
|------------------------------------|-------------|------------------|---------------|--------------|-----------------|--------------|
| Fristad, Mullsjö, Tranemo, Varberg | | Fässberg, Möndal | | | Starttid: 08:00 | |
| Ort Plats | Karta nr | Avst. [km] | Total [km] | Min tid | Audax tid * | Max tid |
| STATOIL. Fässbergsmotet | 38 | 0 | 0 | 08:00 | 08:00 | 09:00 |
| Källered | 3 | 8,0 | 8,0 | | | |
| Gregered | 4 | 7,3 | 15,3 | | | |
| (Hällesåker) Hällingsjö | 5 | 18,8 | 34,1 | 09:00 | 09:30 | 10:42 |
| (Rävlanda) Bollebygd | 6 | 10,9 | 45,0 | | | |
| Sandared | 7 | 14,6 | 59,6 | 09:45 | 10:38 | 11:58 |
| Sandhult | 8 | 7,4 | 67,0 | | | |
| Bredared | 9 | 6,6 | 73,6 | | | |
| Fristad | 10 | 8,4 | 82,0 | 10:25 | 11:38 | 13:25 |
| Nitta | 11 | 12,6 | 94,6 | | | |
| Älmestad | 12 | 13,7 | 108,3 | 11:11 | 12:48 | 15:13 |
| (Möne) Börstig | 13 | 14,6 | 122,9 | | | |
| Trädet | 14 | 4,3 | 127,2 | | | |
| Solberga | 15 | 4,9 | 132,1 | 11:53 | 13:52 | 16:48 |
| Åryd | 16 | 3,8 | 135,9 | | | |
| Sandhem | 17 | 11,5 | 147,4 | | | |
| Mullsjö | 19 | 13,1 | 161 | 12:45 | 15:08 | 18:40 |
| Liared | 20 | 20,7 | 181,2 | | | |
| (Hössna) Björket | 21 | 8,7 | 189,9 | | | |
| Ulricehamn | 22 | 8,7 | 198,6 | 13:50 | 16:49 | 21:14 |
| Gällstad | 23 | 15,0 | 213,6 | | | |
| (Limmared) Tranemo | 24 | 24,3 | 238 | 15:05 | 18:34 | 23:50 |
| (Ambjörn, Sjötofta) Håcksvik | 27 | 27,0 | 264,9 | | | |
| (Kalv, Mårdaklev) Älvsered | 29 | 26,8 | 291,7 | 16:42 | 20:57 | 03:27 |
| (Fagered) Källsjö | 30 | 16,9 | 308,6 | | | |
| (Nösslinge) Skällinge | 31 | 15,5 | 324,1 | | | |
| (Lindberg) Varberg norra | 33 | 15,9 | 340 | 18:15 | 23:06 | 06:40 |
| (Väröbacka) Åsa | 35 | 26,2 | 366,2 | | | |
| (Fjärås) Kungsbacka | 36 | 18,8 | 385,0 | 19:36 | 01:06 | 09:40 |
| Lindome | 37 | 10,2 | 395,2 | | | |
| STATOIL. Fässbergsmotet | 38 | 12 | 406,9 | 20:10 | 02:05 | 11:00 |

Stämpel / Kontroll platser med öppnings och stängningstider är markerade med FET stil
Anmälan öppen från 30 min till 10 min före start **Kom i god tid!**
Startavgift: 100 SEK Medalj: 50 SEK
* Audax tid motsvarar en snittfart på 22,5 km/h, till detta kommer ev stopp o raster
Info: BeGe Olsson, mobil: 0733 29 55 98 **Arrangör:** Randonneur Väst / Frölunda CK

Sök efter ruten, RV BRM 400k Möndal #3 H , på www.GPSies.com

**Startplats
Mölnadal**

Brevet 400k #3
Fristad, Mullsjö, Tranemo, Varberg 
Randonneur Väst



Kontrolltider för Vänstervarv 

Kommer senare!

Sök efter rutten, RV BRM 400k Mölnadal #3 V , på www.GPSies.com